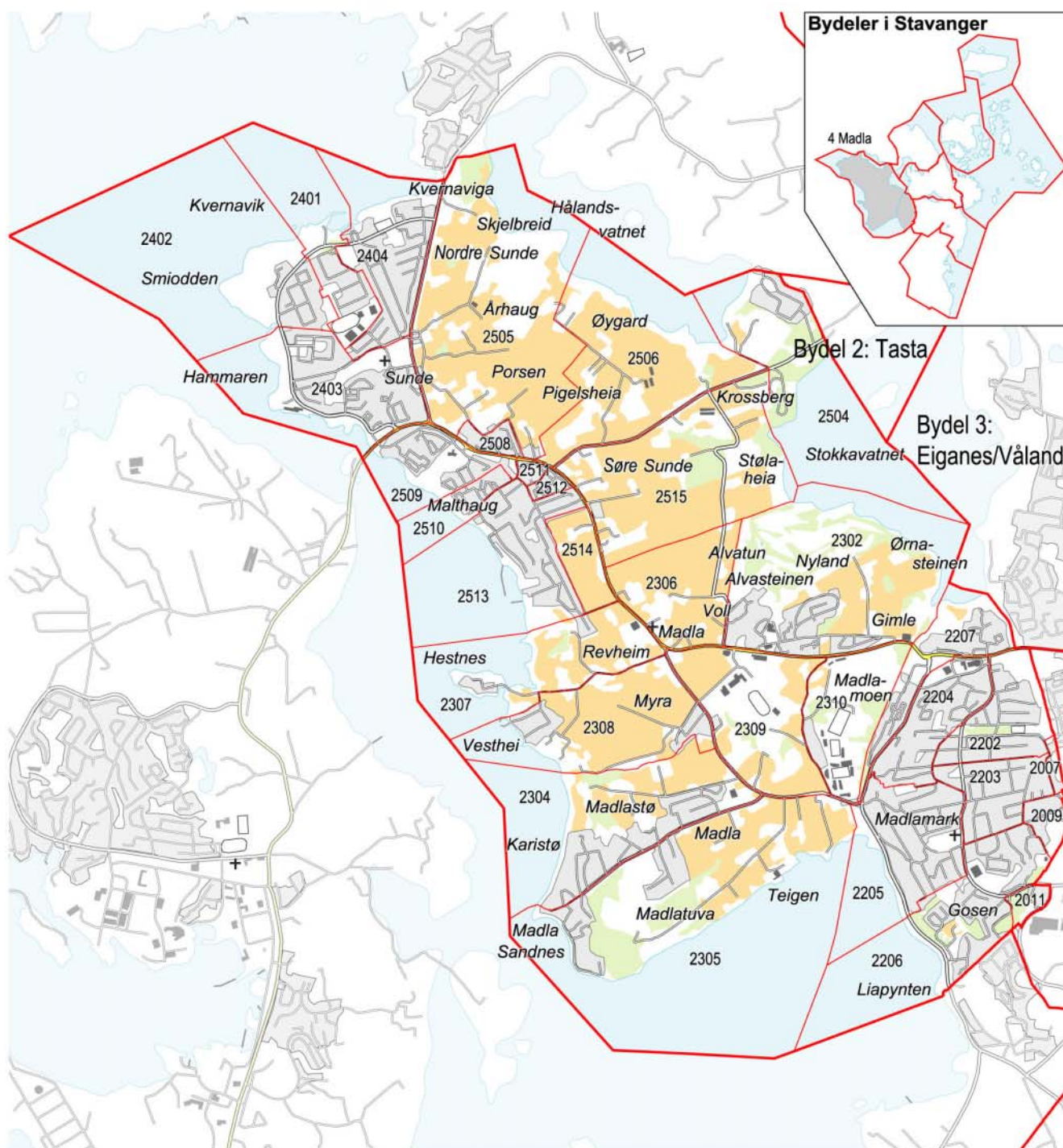














## Madla, bydel 4 i Stavanger kommune – grunnkretser

Kartet viser grunnkrets-, bydels- og tettbebyggelsesgrenser. Grunnkretsnummeret er vist med de fire siste sifrene. Grunnkrets- og bydelsgrensene er à jour per 3. november 2001 og tettbebyggelsesgrensene per 1. januar 2002.



- |   |                         |   |                        |
|---|-------------------------|---|------------------------|
|  | Bydelsgrense            |  | Europavei              |
|  | Grunnkrets, med nummer  |  | Riksvei                |
|  | Tettbebyggelse          |  | Fylkesvei              |
|  | Dyrka mark              |  | Kommunal og privat vei |
|  | Skog                    |  | Jernbane               |
|  | Kirker/større bygninger |  | Kai/brygge             |

0 500 1000 m



Datakilde: Folke- og boligting 2001  
Kartgrunnlag: SSB og Statens kartverk

Folkemengde, etter kjønn og alder. Stavanger kommune og bydelen. 3. november 2001. Prosent

