













Madla, bydel 4 i Stavanger kommune – grunnkretser

Kartet viser grunnkrets-, bydels- og tettbebyggelsesgrenser. Grunnkretsnummeret er vist med de fire siste sifrene. Grunnkrets- og bydelsgrensene er à jour per 3. november 2001 og tettbebyggelsesgrensene per 1. januar 2002.



- | | | | |
|-------------------------------------------------------------------------------------|-------------------------|-------------------------------------------------------------------------------------|------------------------|
|  | Bydelsgrense |  | Europavei |
|  | Grunnkrets, med nummer |  | Riksvei |
|  | Tettbebyggelse |  | Fylkesvei |
|  | Dyrka mark |  | Kommunal og privat vei |
|  | Skog |  | Jernbane |
|  | Kirker/større bygninger |  | Kai/brygge |

0 500 1000 m



Datakilde: Folke- og bolig telling 2001
Kartgrunnlag: SSB og Statens kartverk

Folkemengde, etter kjønn og alder. Stavanger kommune og bydelen. 3. november 2001. Prosent

